



















ZEICHENERKLÄRUNG

A) FÜR DIE FESTSETZUNGEN

-  Grenze des Geltungsbereiches
-  Straßenbegrenzungslinie
-  Vordere Baulinie
-  Hintere und seitliche Baulinie
-  Öffentliche Grünflächen
-  Öffentliche Verkehrsfläche
-  Breite der Straßen und Wege
-  Fläche für Garagen, E-Horizontaldach $0-10^\circ$
-  zulässiges Erdgeschoss und 1 Vollgeschoss
Satteldach, Dachneigung $45-50^\circ$
Traufhöhe 6,5 m
-  zulässiges Erdgeschoss und ein ausgebautes Dachgeschoss
Satteldach, Dachneigung $45-50^\circ$
Traufhöhe 3,2 m
-  zulässiges Erdgeschoss und teilausgebautes Untergeschoß
Satteldach, Dachneigung $28-32^\circ$
Traufhöhe bergseitig 3,20 m, talseitig 6,00 m
-  SCHUTZSTREIFEN 20 KV LEITUNG

B) FÜR DIE HINWEISE

-  Bestehende Grundstücksgrenzen
-  Vorschlag für die Teilung der Grundstücke
-  Flurstücksnummern
-  Vorhandene Wohngebäude
-  Vorhandene Nebengebäude
-  Kanalleitung entsprechend dem Projekt



NORDEN

Planfertiger

Hassfurt, den 25. AUGUST 1974

EUGEN SACHSE
ARCHITEKT
HASSFURT/MAIN *Sachse*

