








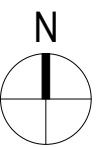
LEGENDE



Geltungsbereich Klarstellungssatzung gemäß § 34 Abs. 4 Nr. 1 BauGB
 Geltungsbereich Einbeziehungssatzung gemäß § 34 Abs. 4 Nr. 3 BauGB

Bestand

-  Straßenraum
-  Extensivgrünland
-  landw. Gebäude
-  Grünlandbrache
-  Straßenböschung
-  Artenreiche Flachland-Mähwiese; gesetzlich geschütztes Biotop
-  Brachfläche mit Gehölzen



P:2024-03-XX_Lageplan.dwg

Hintergrundkarte: Bayerische Vermessungsverwaltung – www.geodaten.bayern.de

Projekt: **Klarstellungs- und Einbeziehungssatzung für den Stadtteil Lendershausen**

Planinhalt: **Lageplan Eingriffsfläche**

Gez./gepr.: roan/mas

Datum: 17.04.2024

Maßstab: M=1:1.000

Plan-Nr.: L001

Vorhabensträger:
 Stadt Hofheim i. UFr.
 in der VG Hofheim
 Obere Sennigstraße 4
 97461 Hofheim

Entwurfsverfasser:

BAURCONSULT
 ARCHITEKTEN · INGENIEURE

Adam-Opel-Straße 7 · 97437 Haßfurt · T+49 9521 696 0