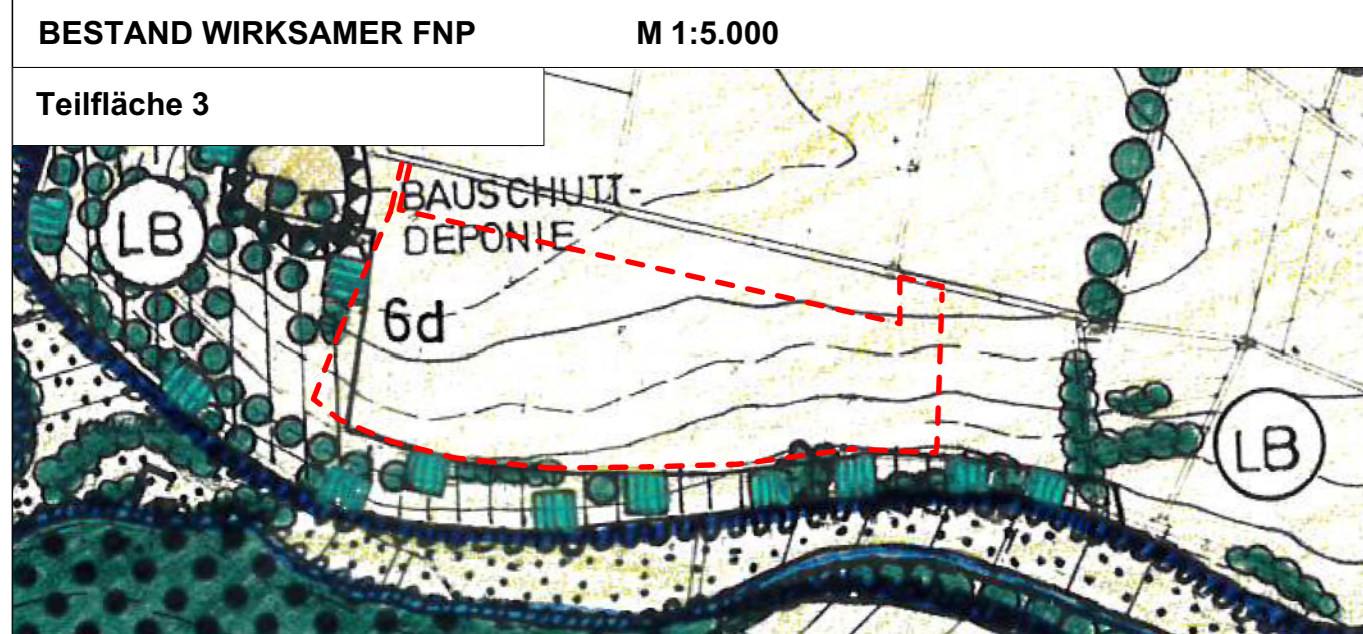
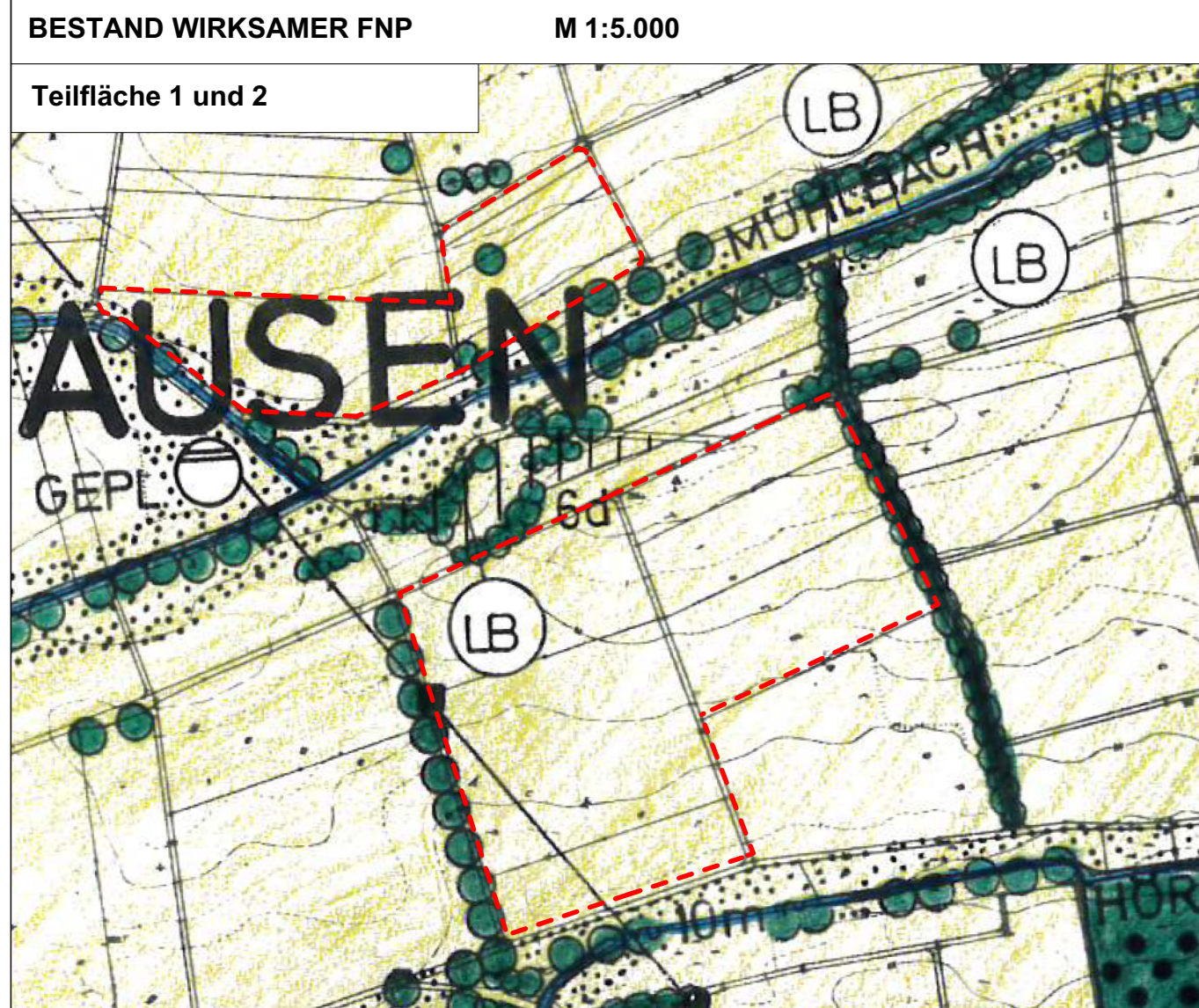
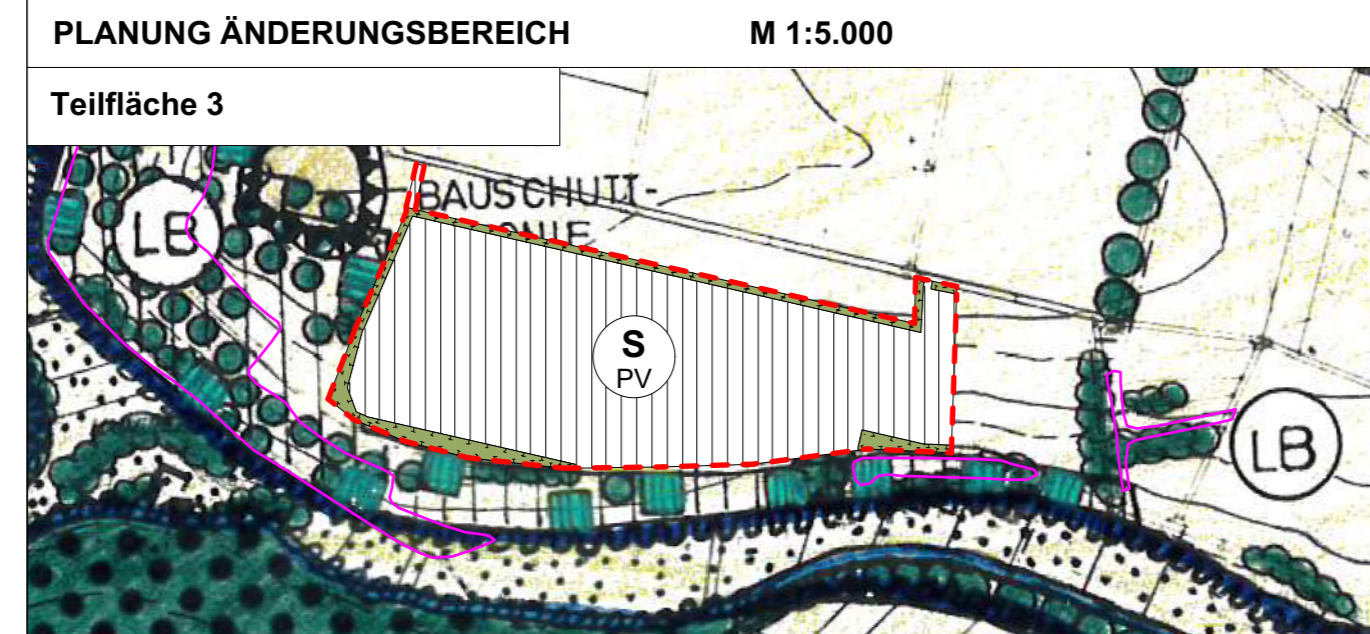
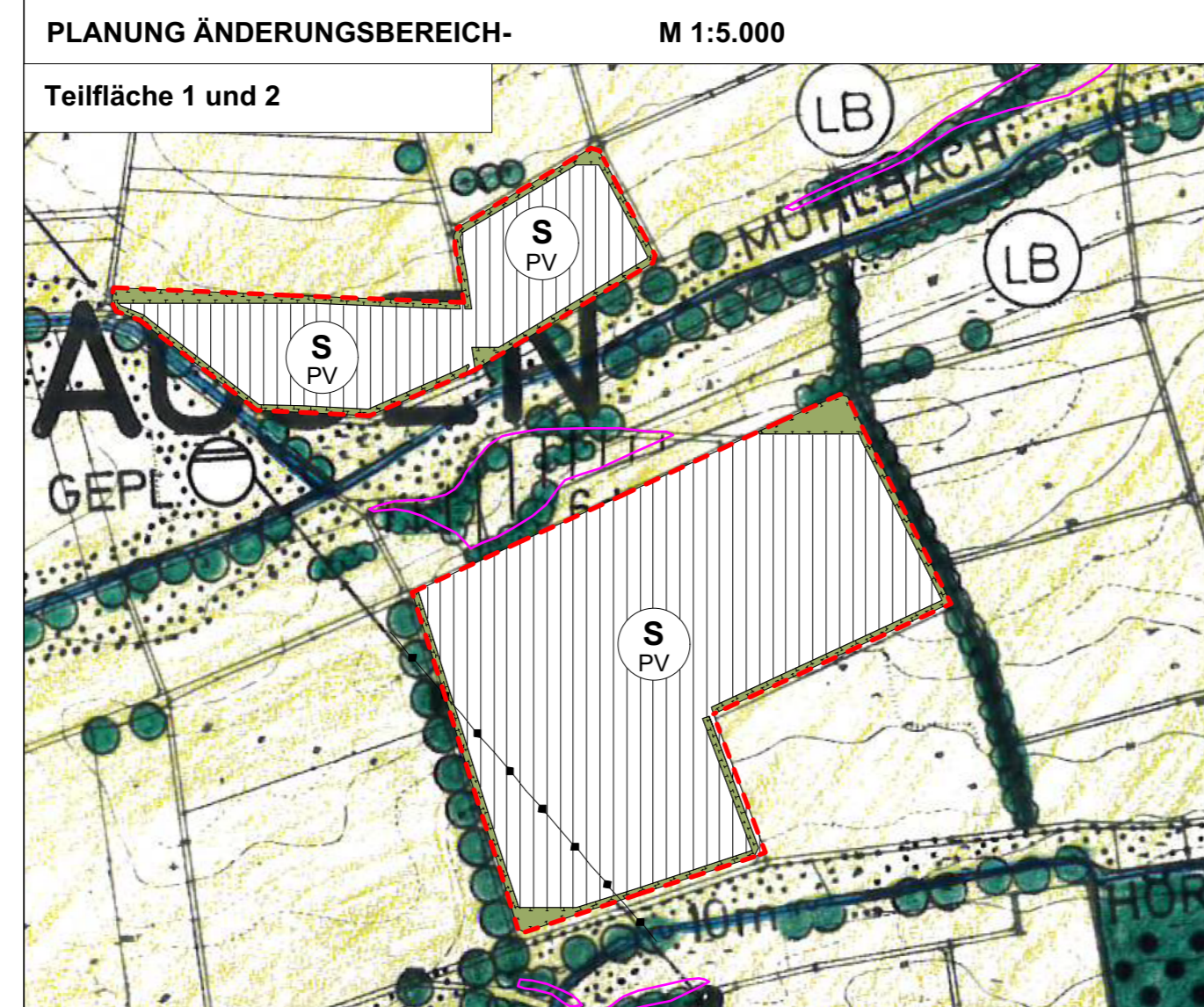


GEMEINDE AIDHAUSEN
4. ÄNDERUNG DES FLÄCHENNUTZUNGSPLANES



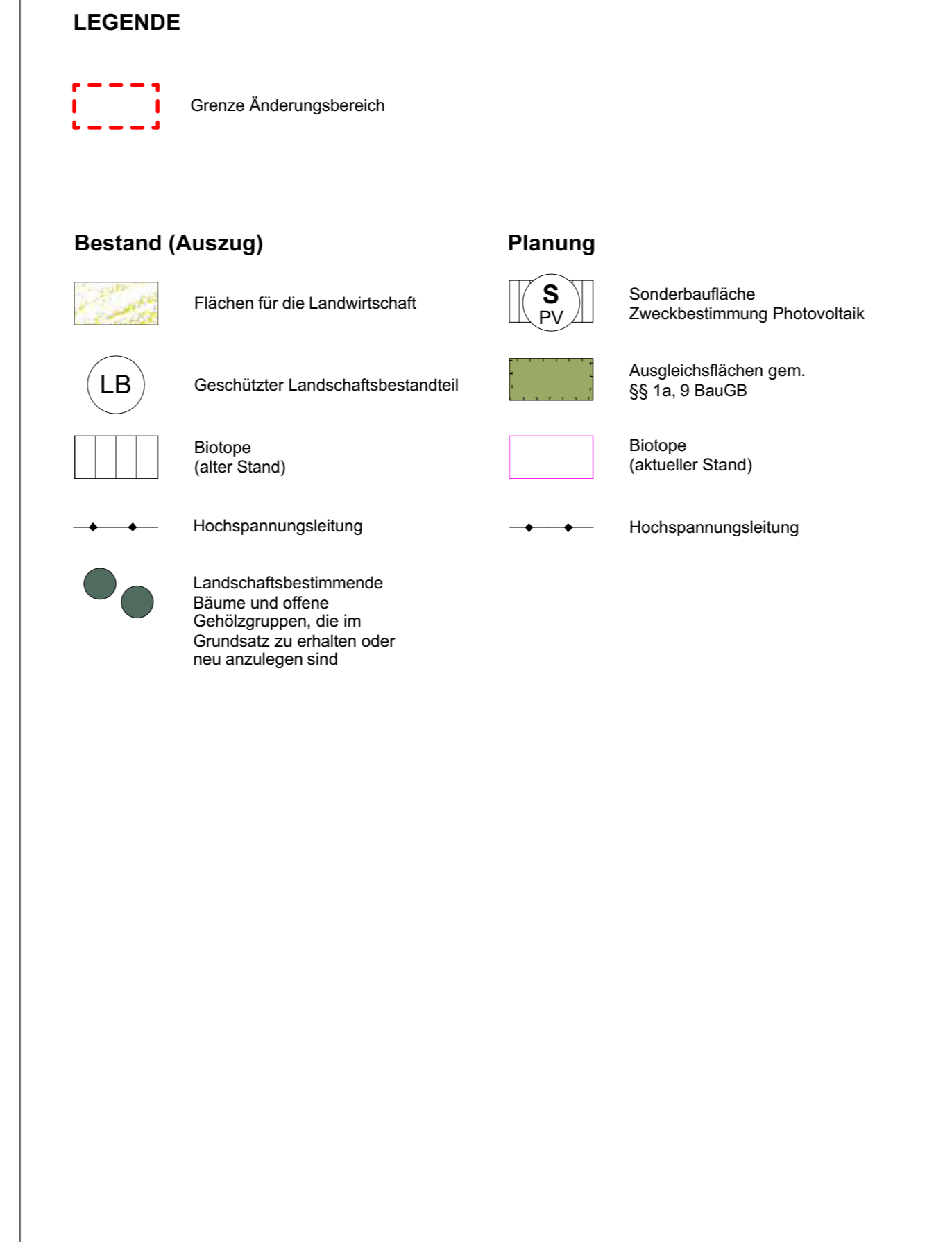
Kartengrundlage: Flächennutzungsplan (Scan)

GEMEINDE AIDHAUSEN
4. ÄNDERUNG DES FLÄCHENNUTZUNGSPLANES

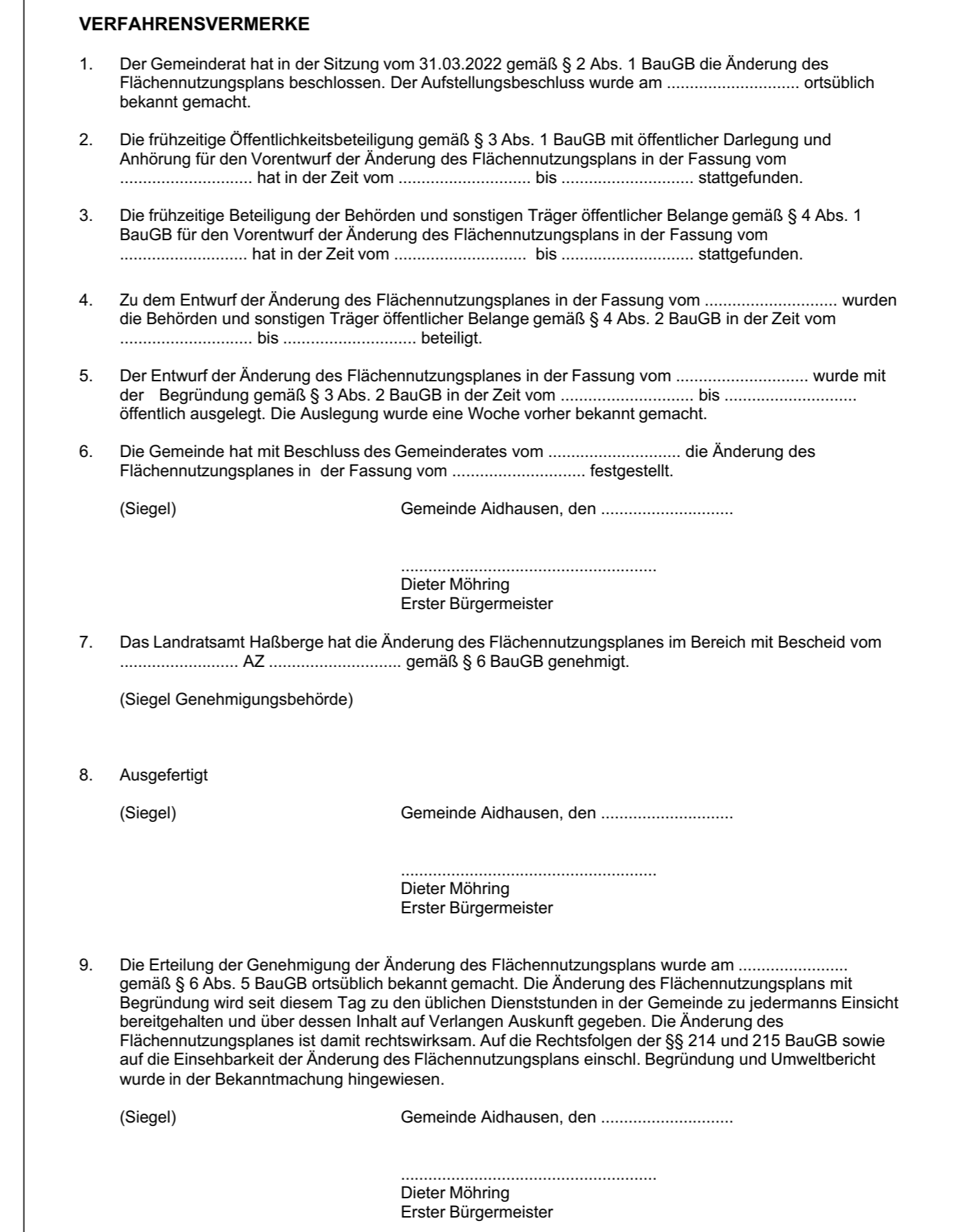


Kartengrundlage: Flächennutzungsplan (Scan)

GEMEINDE AIDHAUSEN
4. ÄNDERUNG DES FLÄCHENNUTZUNGSPLANES



GEMEINDE AIDHAUSEN
4. ÄNDERUNG DES FLÄCHENNUTZUNGSPLANES



GEMEINDE AIDHAUSEN
4. ÄNDERUNG DES FLÄCHENNUTZUNGSPLANES



Entwurf

Stand: 14.12.2023

Maßstab: 1 : 5.000

Bearbeiter: mw/ ao

TEAM 4 Bauernschmitt • Wehner
Landschaftsarchitekten + Stadtplaner PartGmbH
90491 Nürnberg oedenberger str. 65 tel. 0911/39357-0 fax 39357-99
www.team4-planung.de info@team4-planung.de

