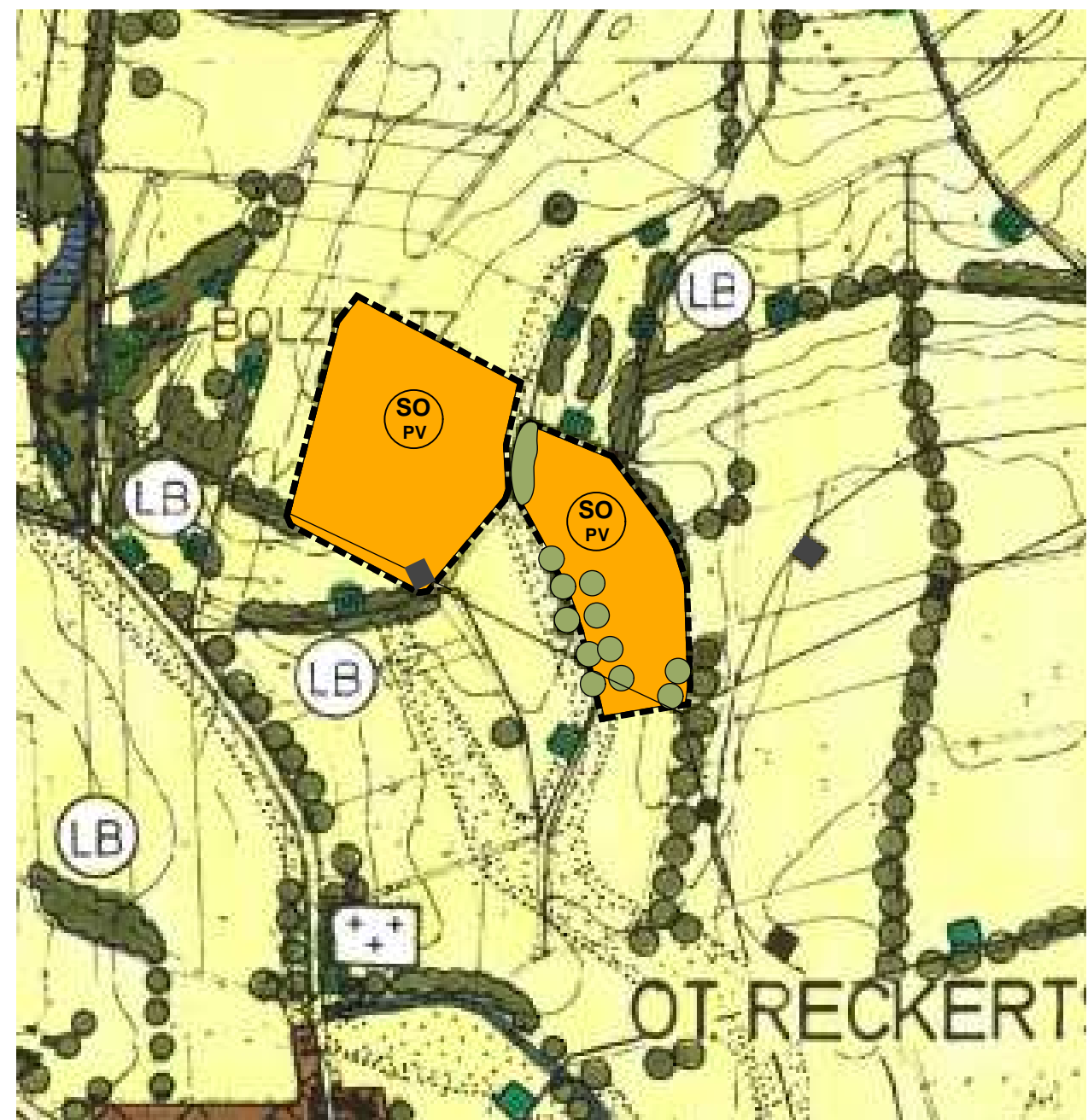








Änderungsbereich der 5. Änderung M 1:7.500  
 Grundlage: rechtskräftiger Flächennutzungsplan in der Fassung vom 05.12.1989





5. Änderung des Flächennutzungsplanes M 1:5.000

## ZEICHENERKLÄRUNG

### BESTAND

-  Landwirtschaft
-  Waldfläche
-  Biotop- und Grünstrukturen
-  110 kV und 20 kV-Freileitungen

### PLANUNG:

-  Grenze des räumlichen Geltungsbereichs der Flächennutzungsplanänderung
-  Sonstiges Sondergebiet gemäß § 11 BauNVO für das Sondergebiet Freiflächen-Photovoltaikanlage

### HINWEISE

Soweit durch die 5. Änderung des Flächennutzungsplanes der Stadt Hofheim i. UFr. keine anderslautenden Festsetzungen oder Aussagen getroffen wurden, gelten weiterhin alle Festsetzungen und Hinweise des rechtskräftigen Flächennutzungsplanes der Stadt Hofheim i. UFr. in der Fassung vom 05.12.1989.

### VERFAHRENSVERMERKE

1. Der Stadtrat hat in seiner Sitzung am 16.10.2018 die 5. Änderung des Flächennutzungsplanes beschlossen. Der Aufstellungsbeschluss wurde am ..... 2019 ortsüblich bekannt gemacht.
2. Die frühzeitige Öffentlichkeitsbeteiligung gemäß § 3 Abs. 1 BauGB mit öffentlicher Darlegung und Anhörung für den Vorentwurf der 5. Änderung des Flächennutzungsplanes i.d.F. vom 16.04.2019 hat am 14.05.2019 und am 16.05.2019 stattgefunden.
3. Die frühzeitige Beteiligung der Behörden und sonstiger Träger öffentlicher Belange gemäß § 4 Abs. 1 BauGB für den Vorentwurf der 5. Änderung des Flächennutzungsplanes i.d.F. vom 16.04.2019 hat in der Zeit vom 24.04.2019 bis 14.05.2019 stattgefunden.
4. Zum Entwurf der 5. Änderung des Flächennutzungsplanes i.d.F. vom 21.11.2019 wurden die Behörden und sonstiges Träger öffentlicher Belange gemäß § 4 Abs. 2 BauGB in der Zeit vom ..... bis ..... beteiligt.
5. Der Planentwurf der 5. Änderung des Flächennutzungsplanes in der Fassung vom ..... wurde einschließlich der Begründung gemäß § 3 Abs. 2 BauGB in der Zeit vom ..... bis ..... öffentlich ausgelegt.
6. Die Gemeinde Reckendorf hat mit Beschluss des Gemeinderates vom ..... die 5. Änderung des Flächennutzungsplanes in der Fassung vom ..... festgestellt.  
 HOFHEIM I. UFR., den ..... 2020 .....  
 Borst, Erster Bürgermeister
7. Das Landratsamt Haßberge hat die 5. Änderung des Flächennutzungsplanes mit Bescheid vom ..... AZ ..... gemäß § 6 BauGB genehmigt.  
 .....  
 Siegel Genehmigungsbehörde
8. Ausgefertigt  
 HOFHEIM I. UFR., den ..... 2020 .....  
 Borst, Erster Bürgermeister
9. Die Erteilung der Genehmigung wurde am ..... gemäß § 6 Abs. 5 BauGB ortsüblich bekannt gemacht.  
 Die 5. Änderung des Flächennutzungsplanes ist damit wirksam  
 HOFHEIM I. UFR., den ..... 2020 .....  
 Borst, Erster Bürgermeister



STADT HOFHEIM I. UFR.  
 LANDKREIS HASSBERGE

## 5. ÄNDERUNG DES FLÄCHEN- NUTZUNGSPLANES IM BEREICH FREIFLÄCHEN - PHOTOVOLTAIKANLAGE IN DER GEMARKUNG RECKERTSHAUSEN

ENTWURF M 1:5.000/ 7.500

**BRAUN** LANDSCHAFTSARCHITEKTEN  
 SENDELBACHSTRASSE 63  
 97209 VEITSHÖCHHEIM  
 TELEFON: 0931/ 99 13 69 50  
 EMAIL: braun.landarc@t-online.de  
 DATUM: 21. NOVEMBER 2019

DIPL.- ING. (FH) JÜRGEN BRAUN, LANDSCHAFTSARCHITEKT BDLA